

Anpassung Erschliessung Hafnerwisen

Auflageprojekt
Situation 1:200









Vom Gemeinderat genehmigt am:

Der Gemeindepräsident: Der Gemeinderatsschreiber:







Öffentliche Auflage vom: bis:

Legende Situation

Geometersignaturen

-  Gebäude
-  Strasse
-  Vorplätze
-  Trottoir
-  Gewässer
-  best. SA
-  best. Strassenrand
-  Abbrüche

Strassenprojektsignaturen

-  Fahrbahn
-  Anpassung
-  Freihaltefläche
-  Aufschüttung / Auftrag
-  Bankett
-  SA neu

