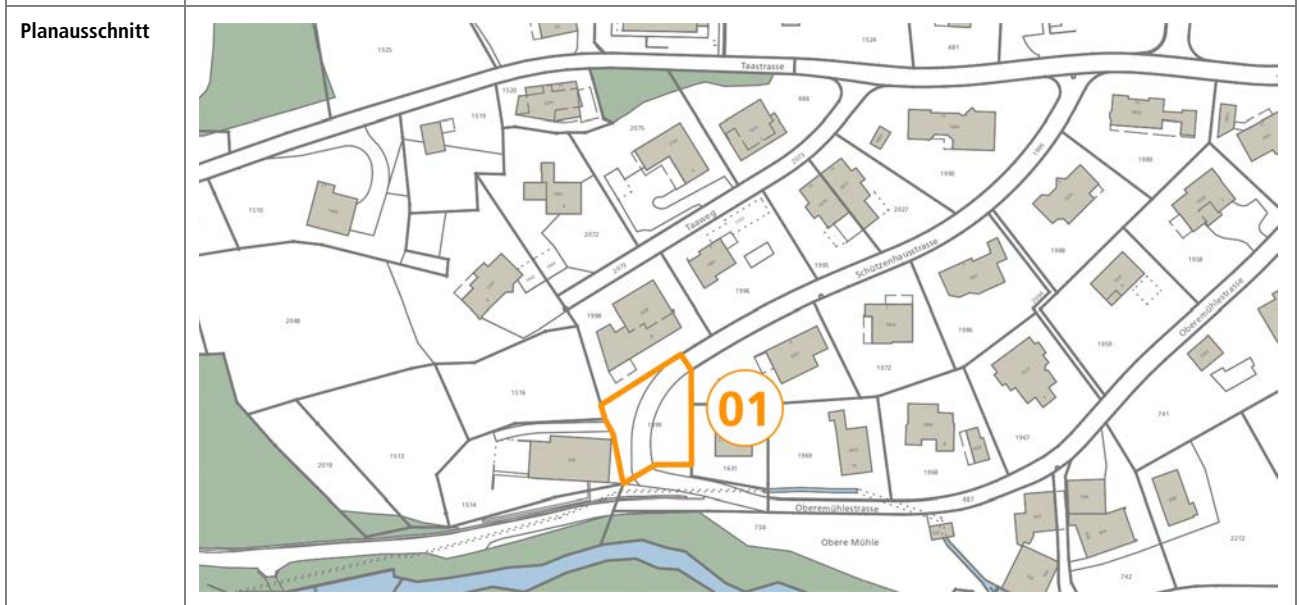


OBJEKTBLATT

Berneck 01

Adresse	Schützenhaus- strasse	Bezeichnung	Schützenhaus	Eigentumsverhältnis / Widmung	Öffentliche Strassenparzelle (Verwaltungsvermögen)
----------------	--------------------------	--------------------	--------------	--------------------------------------	--

Bestand					
Nr. im Plan	Grundstück-Nr.	Eigentümer		Rechtl. Absicherung / Dienstbarkeiten	
01	1999	Politische Gemeinde Berneck, Rathausplatz 1, 9442 Berneck		Eigentum der politischen Gemeinde Berneck	
Oberfläche	Asphalt	Parkplätze / Markierung	12 Nicht markiert 12 Total PP	Bewirtschaftungsform	Keine Bewirtschaftung
Nutzergruppe	Anwohnende Besucher*innen / Kund*innen Vereine Naherholung / Freizeit Beschäftigte Einkauf / Dienstleistungen Kunden Folg	Nutzungsbeschränkung	Keine	Tarife	gratis



Lösungsansätze	
Bewirtschaftung	<ul style="list-style-type: none"> - Monetäre Bewirtschaftung anstreben; koordinierte Tarifstruktur mit evtl. Gratis-Zeitfenster - Keine Massnahmen geplant - Zeitliche Bewirtschaftung anstreben; Zeitfenster individuell festlegen - Nachtparkverbot signalisieren (24⁰⁰ – 06⁰⁰ Uhr) - Parkverbot signalisieren, evtl. mit «ausgenommen»

Massnahmen	
Bewirtschaftung / Tarifstruktur	<ul style="list-style-type: none"> - Abgabe von Parkkarten (Dauerparkieren) möglich (Nachtparkieren, Anwohner*innen, Beschäftigte etc.) - Keine Massnahmen notwendig - Monetäre Bewirtschaftung mit Gratis-Zeitfenster / ohne Gratis-Zeitfenster - Monetäre Bewirtschaftung: Kontrolle über Parkfeldnummer / Autonummer / evtl. Ticket; Bezahlung mit Bargeld / App / evtl. Bankkarte - Monetäre Bewirtschaftung: Kontrolle über kontrollierte Zu- / Wegfahrt oder durch Personalkontrolle; Bezahlung mit Bargeld / App / evtl. Bankkarte - Tarife abgestimmt mit anderen, grösseren Parkierungsanlagen - Tarife angepasst an Lage des Parkplatzes - Benutzerprivilegierung durch Reservation Parkfelder;
Markierung / Signalisation	<ul style="list-style-type: none"> - Keine Markierung notwendig - Markierung von Parkfeldern / evtl. Parkfeldnummern - Evtl. fix freizuhalten oder reservierte Parkplatzfelder markieren (blau/weiss/gelb), nicht zwingend jeder einzelne Parkplatz notwendig - Zu-/Wegfahrt markieren - Signalisation max. Parkdauer 2h / 4h / 72h - Parkverbot signalisieren (24⁰⁰ – 06⁰⁰ Uhr), «ausgenommen» - Signal Parkieren gegen Gebühr (4.20) - Bestehende Reservierungstafeln entfernen
Baulich	<ul style="list-style-type: none"> - Keine baulichen Massnahmen notwendig - Zentrale Parkuhr(en) mit Zahlungsmöglichkeit aufstellen Bargeld / App / evtl. Bankkarte - Zu-/Wegfahrt baulich klar definieren - Installation Schrankenanlage (mit Ticketautomat und zentralen Kassen)

Verfahren	-	Tarifstruktur
		Parkkarte 24 Stunden Monat / Jahr Keine Bewirtschaftung Max. Parkdauer xx Stunden Tarif Zentrum Tarif ausserhalb Zentrum Nachtparkverbot

Beteiligte Stellen / Federführung (rot)	Zeithorizont	Priorität (Wichtigkeit)
<input checked="" type="checkbox"/> Politische Gemeinde Berneck	<input checked="" type="checkbox"/> kurzfristig (2027-2028)	<input checked="" type="checkbox"/> 1. Priorität
<input type="checkbox"/> Kanton (bei Kantonsstrasse)	<input type="checkbox"/> mittelfristig (2029-2030)	<input type="checkbox"/> 2. Priorität
<input type="checkbox"/> Private Grundeigentümer	<input type="checkbox"/> langfristig (nach 2030)	<input type="checkbox"/> 3. Priorität

OBJEKTBLATT

Berneck 02

Adresse	Obereggerstrasse / Hinterdorfstrasse	Bezeichnung	Sportplatz Oberdorf	Eigentumsverhältnis / Widmung	Öffentliche Parkfelder (Verwaltungsvermögen)
----------------	--------------------------------------	--------------------	---------------------	--------------------------------------	--

Bestand					
Nr. im Plan	Grundstück-Nr.	Eigentümer		Rechtl. Absicherung / Dienstbarkeiten	
02	421 / 431	Politische Gemeinde Berneck, Rathausplatz 1, 9442 Berneck		Eigentum der politischen Gemeinde Berneck	
Oberfläche	Asphalt	Parkplätze / Markierung	3 weiss (GS 431) 15 Nicht markiert (GS 421) 18 Total PP	Bewirtschaftungsform	Keine Bewirtschaftung
Nutzergruppe	Anwohnende Beschäftigte Besucher*innen / Kund*innen Vereine Naherholung / Freizeit Einkauf / Dienstleistungen Kunden Volg	Nutzungsbeschränkung	Keine	Tarife	gratis



Lösungsansätze	
Bewirtschaftung	<ul style="list-style-type: none"> - Monetäre Bewirtschaftung anstreben; koordinierte Tarifstruktur mit evtl. Gratis-Zeitfenster - Keine Massnahmen geplant - Zeitliche Bewirtschaftung anstreben; Zeitfenster individuell festlegen - Nachtparkverbot signalisieren (24⁰⁰ – 06⁰⁰ Uhr) - Parkverbot signalisieren, evtl. mit «ausgenommen»

Massnahmen	
Bewirtschaftung / Tarifstruktur	<ul style="list-style-type: none"> - Monetäre Bewirtschaftung mit Gratis-Zeitfenster / ohne Gratis-Zeitfenster - Monetäre Bewirtschaftung: Kontrolle über Autonummer / Parkfeldnummer / evtl. Ticket; Bezahlung mit Bargeld / App / evtl. Bankkarte - Tarife abgestimmt mit anderen, grösseren Parkierungsanlagen - Tarife angepasst an Lage des Parkplatzes - Abgabe von Parkkarten (Dauerparkieren) möglich (Nachtparkieren, Anwohner*innen, Beschäftigte etc.) - Keine Massnahmen notwendig - Monetäre Bewirtschaftung: Kontrolle über kontrollierte Zu- / Wegfahrt oder durch Personalkontrolle; Bezahlung mit Bargeld / App / evtl. Bankkarte - Benutzerprivilegierung durch Reservation Parkfelder
Markierung / Signalisation	<ul style="list-style-type: none"> - Keine Markierung notwendig (teilw. bereits vorhanden) - Signal Parkieren gegen Gebühr (4.20) - Markierung von Parkfeldern / evtl. Parkfeldnummern - Evtl. fix freizuhalten oder reservierte Parkplatzfelder markieren (blau/weiss/gelb), nicht zwingend jeder einzelne Parkplatz notwendig - Zu-/Wegfahrt markieren - Signalisation max. Parkdauer 2 / 4 / 72 Stunden - Parkverbot signalisieren (24⁰⁰ – 06⁰⁰ Uhr), «ausgenommen» - Bestehende Reservierungstafeln entfernen
Baulich	<ul style="list-style-type: none"> - Zentrale Parkuhr(en) mit Zahlungsmöglichkeit aufstellen Bargeld / App / evtl. Bankkarte - Keine baulichen Massnahmen notwendig - Zu-/Wegfahrt baulich klar definieren - Installation Schrankenanlage (mit Ticketautomat und zentralen Kassen)

Verfahren	-	Tarifstruktur
		Tarif Zentrum Parkkarte 14 / 24 Stunden Monat / Jahr Keine Bewirtschaftung Max. Parkdauer xx Stunden Tarif ausserhalb Zentrum Nachtparkverbot

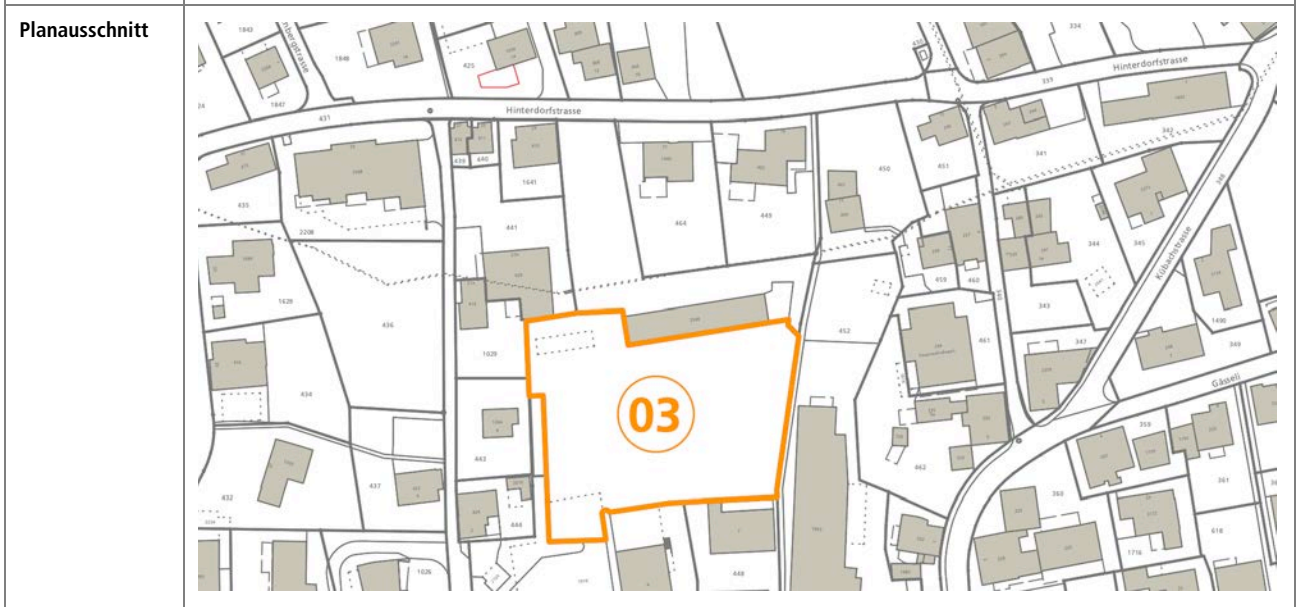
Beteiligte Stellen / Federführung (rot)	Zeithorizont	Priorität (Wichtigkeit)
<input checked="" type="checkbox"/> Politische Gemeinde Berneck	<input checked="" type="checkbox"/> kurzfristig (2027-2028)	<input checked="" type="checkbox"/> 1. Priorität
<input type="checkbox"/> Kanton (bei Kantonsstrasse)	<input type="checkbox"/> mittelfristig (2029-2030)	<input type="checkbox"/> 2. Priorität
<input type="checkbox"/> Private Grundeigentümer	<input type="checkbox"/> langfristig (nach 2030)	<input type="checkbox"/> 3. Priorität

OBJEKTBLATT

Berneck 03

Adresse	Rathausplatz 5	Bezeichnung	Hirschenwiese	Eigentumsverhältnis / Widmung	Öffentliche Park- und Aufenthaltsfläche mit Sammelstelle (Verwaltungsvermögen)
----------------	----------------	--------------------	---------------	--------------------------------------	--

Bestand					
Nr. im Plan	Grundstück-Nr.	Eigentümer		Rechtl. Absicherung / Dienstbarkeiten	
03	447	Politische Gemeinde Berneck, Rathausplatz 1, 9442 Berneck		Eigentum der politischen Gemeinde Berneck	
Oberfläche	Asphalt	Parkplätze / Markierung	88 weiss (PP teilw. mit Pflasterung gezeichnet) 3 gelb (BehiG, E-Auto) 91 Total PP	Bewirtschaftungsform	Keine Bewirtschaftung
Nutzergruppe	Anwohnende Beschäftigte Besucher*innen / Kund*innen Einkauf / Dienstleistungen Vereine Naherholung / Freizeit Kunden Volg	Nutzungsbeschränkung	Keine	Tarife	gratis



Lösungsansätze	
Bewirtschaftung	<ul style="list-style-type: none"> - Monetäre Bewirtschaftung anstreben; koordinierte Tarifstruktur mit evtl. Gratis-Zeitfenster - Keine Massnahmen geplant - Zeitliche Bewirtschaftung anstreben; Zeitfenster individuell festlegen - Nachtparkverbot signalisieren (24⁰⁰ – 06⁰⁰ Uhr) - Parkverbot signalisieren, evtl. mit «ausgenommen»

Massnahmen	
Bewirtschaftung / Tarifstruktur	<ul style="list-style-type: none"> - Monetäre Bewirtschaftung mit Gratis-Zeitfenster / ohne Gratis-Zeitfenster - Monetäre Bewirtschaftung: Kontrolle über Autonummer / Parkfeldnummer / evtl. Ticket - Bezahlung mit Bargeld / App / evtl. Bankkarte - Tarife abgestimmt mit anderen, grösseren Parkierungsanlagen - Tarife angepasst an Lage des Parkplatzes - Abgabe von Parkkarten (Dauerparkieren) möglich (Nachtparkieren, Anwohner*innen, Beschäftigte etc.) - Keine Massnahmen notwendig - Monetäre Bewirtschaftung: Kontrolle über kontrollierte Zu- / Wegfahrt oder durch Personalkontrolle; - Bezahlung mit Bargeld / App / evtl. Bankkarte - Benutzerprivilegierung durch Reservation Parkfelder
Markierung / Signalisation	<ul style="list-style-type: none"> - Keine Markierung notwendig (bereits vorhanden) - Signal Parkieren gegen Gebühr (4.20) - Markierung von Parkfeldern / evtl. Parkfeldnummern - Evtl. fix freizuhalten oder reservierte Parkplatzfelder markieren (blau/weiss/gelb), nicht zwingend jeder einzelne Parkplatz notwendig - Zu-/Wegfahrt markieren - Signalisation max. Parkdauer 2 / 4 / 72 Stunden - Parkverbot signalisieren (24⁰⁰ – 06⁰⁰ Uhr), «ausgenommen» - Bestehende Reservierungstafeln entfernen
Baulich	<ul style="list-style-type: none"> - Zentrale Parkuhr(en) mit Zahlungsmöglichkeit aufstellen Bargeld / App / evtl. Bankkarte - Keine baulichen Massnahmen notwendig - Zu-/Wegfahrt baulich klar definieren - Installation Schrankenanlage (mit Ticketautomat und zentralen Kassen)

Verfahren	-	Tarifstruktur
		Tarif Zentrum Parkkarte 14 / 24 Stunden Monat / Jahr Keine Bewirtschaftung Max. Parkdauer xx Stunden Tarif ausserhalb Zentrum Nachtparkverbot

Beteiligte Stellen / Federführung (rot)	Zeithorizont	Priorität (Wichtigkeit)
<input checked="" type="checkbox"/> Politische Gemeinde Berneck	<input checked="" type="checkbox"/> kurzfristig (2027-2028)	<input checked="" type="checkbox"/> 1. Priorität
<input type="checkbox"/> Kanton (bei Kantonsstrasse)	<input type="checkbox"/> mittelfristig (2029-2030)	<input type="checkbox"/> 2. Priorität
<input type="checkbox"/> Private Grundeigentümer	<input type="checkbox"/> langfristig (nach 2030)	<input type="checkbox"/> 3. Priorität

OBJEKTBLATT

Berneck 04

Adresse	Rathausplatz 4	Bezeichnung	Blaue Zone Rathausplatz	Eigentumsverhältnis / Widmung	Öffentliche Strassenparzelle und BlaueZone-Parkfelder
----------------	----------------	--------------------	----------------------------	--------------------------------------	---

Bestand					
Nr. im Plan	Grundstück-Nr.	Eigentümer		Rechtl. Absicherung / Dienstbarkeiten	
04	650 / 622 / 438	Katholische Kirchgemeinde, Feldstrasse 20, 9442 Berneck / Politische Gemeinde Berneck, Rathausplatz 1, 9442 Berneck		Keine relevanten / teilweise Eigentum der politischen Gemeinde Berneck	
Oberfläche	Asphalt	Parkplätze / Markierung	13 blau 13 Total PP	Bewirtschaftungsform	Zeitlich (Blaue Zone)
Nutzergruppe	Anwohnende Beschäftigte Besucher*innen / Kund*innen Einkauf / Dienstleistungen Vereine Naherholung / Freizeit Kunden Volg	Nutzungsbeschränkung	Keine	Tarife	gratis



Lösungsansätze	
Bewirtschaftung	<ul style="list-style-type: none"> - Keine Massnahmen geplant (Blaue Zone bestehend) - Zeitliche Bewirtschaftung anstreben; Zeitfenster individuell festlegen - Monetäre Bewirtschaftung anstreben; koordinierte Tarifstruktur mit evtl. Gratis-Zeitfenster - Nachtparkverbot signalisieren (24⁰⁰ – 06⁰⁰ Uhr) - Parkverbot signalisieren, evtl. mit «ausgenommen»

Massnahmen	
Bewirtschaftung / Tarifstruktur	<ul style="list-style-type: none"> - Keine Massnahmen notwendig (Blaue Zone bestehend) - Monetäre Bewirtschaftung mit Gratis-Zeitfenster / ohne Gratis-Zeitfenster - Monetäre Bewirtschaftung: Kontrolle über Parkfeldnummer / Autonummer / evtl. Ticket; Bezahlung mit Bargeld / App / evtl. Bankkarte - Monetäre Bewirtschaftung: Kontrolle über kontrollierte Zu- / Wegfahrt oder durch Personalkontrolle; Bezahlung mit Bargeld / App / evtl. Bankkarte - Tarife abgestimmt mit anderen, grösseren Parkierungsanlagen - Tarife angepasst an Lage des Parkplatzes - Benutzerprivilegierung durch Reservation Parkfelder; - Abgabe von Parkkarten (Dauerparkieren) möglich (Nachtparkieren, Anwohner*innen, Beschäftigte etc.)
Markierung / Signalisation	<ul style="list-style-type: none"> - Keine Markierung notwendig (bereits vorhanden) - Markierung von Parkfeldern / evtl. Parkfeldnummern - Evtl. fix freizuhalten oder reservierte Parkplatzfelder markieren (blau/weiss/gelb), nicht zwingend jeder einzelne Parkplatz notwendig - Zu-/Wegfahrt markieren - Signalisation max. Parkdauer 2 / 4 / 72 Stunden - Parkverbot signalisieren (24⁰⁰ – 06⁰⁰ Uhr), «ausgenommen» - Signal Parkieren gegen Gebühr (4.20) - Bestehende Reservierungstafeln entfernen
Baulich	<ul style="list-style-type: none"> - Keine baulichen Massnahmen notwendig - Zentrale Parkuhr(en) mit Zahlungsmöglichkeit aufstellen Bargeld / App / evtl. Bankkarte - Zu-/Wegfahrt baulich klar definieren - Installation Schrankenanlage (mit Ticketautomat und zentralen Kassen)

Verfahren	-	Tarifstruktur
		Max. Parkdauer (Blaue Zone) Keine Bewirtschaftung Tarif Zentrum Tarif ausserhalb Zentrum Parkkarte 14 / 18 / 24 Stunden Tag / Monat / Jahr Nachtparkverbot


Beteiligte Stellen / Federführung (rot)	Zeithorizont	Priorität (Wichtigkeit)
<input checked="" type="checkbox"/> Politische Gemeinde Berneck	<input checked="" type="checkbox"/> kurzfristig (2027-2028)	<input checked="" type="checkbox"/> 1. Priorität
<input type="checkbox"/> Kanton (bei Kantonsstrasse)	<input type="checkbox"/> mittelfristig (2029-2030)	<input type="checkbox"/> 2. Priorität
<input checked="" type="checkbox"/> Private Grundeigentümer	<input type="checkbox"/> langfristig (nach 2030)	<input type="checkbox"/> 3. Priorität

OBJEKTBLATT

Berneck 05

Adresse	Neugass	Bezeichnung	Blaue Zone Neugass	Eigentumsverhältnis / Widmung	Öffentliche Strassenparzelle
----------------	---------	--------------------	--------------------	--------------------------------------	------------------------------

Bestand					
Nr. im Plan	Grundstück-Nr.	Eigentümer		Rechtl. Absicherung / Dienstbarkeiten	
05	621 / 574	Kanton St. Gallen, Regierungsgebäude, 9000 St. Gallen		Eigentum des Kantons St. Gallen	
Oberfläche	Asphalt	Parkplätze / Markierung	11 blau 11 Total PP	Bewirtschaftungsform	Zeitlich (Blaue Zone)
Nutzergruppe	Besucher*innen / Kund*innen Einkauf / Dienstleistungen Kunden Volg Vereine Naherholung / Freizeit Anwohnende Beschäftigte	Nutzungsbeschränkung	Parkverbot 03 ⁰⁰ - 07 ⁰⁰ Uhr	Tarife	gratis



Lösungsansätze	
Bewirtschaftung	<ul style="list-style-type: none"> - Keine Massnahmen geplant (Blaue Zone bestehend) - Zeitliche Bewirtschaftung anstreben; Zeitfenster individuell festlegen - Monetäre Bewirtschaftung anstreben; koordinierte Tarifstruktur mit evtl. Gratis-Zeitfenster - Nachtparkverbot signalisieren (24⁰⁰ – 06⁰⁰ Uhr) - Parkverbot signalisieren, evtl. mit «ausgenommen»

Massnahmen	
Bewirtschaftung / Tarifstruktur	<ul style="list-style-type: none"> - Keine Massnahmen notwendig (Blaue Zone bestehend) - Monetäre Bewirtschaftung mit Gratis-Zeitfenster / ohne Gratis-Zeitfenster - Monetäre Bewirtschaftung: Kontrolle über Autonummer / Parkfeldnummer / evtl. Ticket; Bezahlung mit Bargeld / App / evtl. Bankkarte - Monetäre Bewirtschaftung: Kontrolle über kontrollierte Zu- / Wegfahrt oder durch Personalkontrolle; Bezahlung mit Bargeld / App / evtl. Bankkarte - Tarife abgestimmt mit anderen, grösseren Parkierungsanlagen - Tarife angepasst an Lage des Parkplatzes - Benutzerprivilegierung durch Reservation Parkfelder; - Abgabe von Parkkarten (Dauerparkieren) möglich (Nachtparkieren, Anwohner*innen, Beschäftigte etc.)
Markierung / Signalisation	<ul style="list-style-type: none"> - Keine Markierung notwendig (bereits vorhanden) - Markierung von Parkfeldern / evtl. Parkfeldnummern - Evtl. fix freizuhalten oder reservierte Parkplatzfelder markieren (blau/weiss/gelb), nicht zwingend jeder einzelne Parkplatz notwendig - Zu-/Wegfahrt markieren - Signalisation max. Parkdauer 2 / 4 / 72 Stunden - Parkverbot signalisieren (24⁰⁰ – 06⁰⁰ Uhr), «ausgenommen» - Signal Parkieren gegen Gebühr (4.20) - Bestehende Reservierungstafeln entfernen
Baulich	<ul style="list-style-type: none"> - Keine baulichen Massnahmen notwendig - Zentrale Parkuhr(en) mit Zahlungsmöglichkeit aufstellen Bargeld / App / evtl. Bankkarte - Zu-/Wegfahrt baulich klar definieren - Installation Schrankenanlage (mit Ticketautomat und zentralen Kassen)

Verfahren	-	Tarifstruktur
		Max. Parkdauer (Blaue Zone) Nachtparkverbot 03 ⁰⁰ - 07 ⁰⁰ Uhr Keine Bewirtschaftung Tarif Zentrum Tarif ausserhalb Zentrum Parkkarte 14 / 18 / 24 Stunden Tag / Monat / Jahr

Beteiligte Stellen / Federführung (rot)	Zeithorizont	Priorität (Wichtigkeit)
<input type="checkbox"/> Politische Gemeinde Berneck	<input checked="" type="checkbox"/> kurzfristig (2027-2028)	<input checked="" type="checkbox"/> 1. Priorität
<input checked="" type="checkbox"/> Kanton (bei Kantonsstrasse)	<input type="checkbox"/> mittelfristig (2029-2030)	<input type="checkbox"/> 2. Priorität
<input type="checkbox"/> Private Grundeigentümer	<input type="checkbox"/> langfristig (nach 2030)	<input type="checkbox"/> 3. Priorität

OBJEKTBLATT

Berneck 06

Adresse	Büntstrasse	Bezeichnung	Mehrzweckhalle	Eigentumsverhältnis / Widmung	Öffentliche Parkfläche (Verwaltungsvermögen)
----------------	-------------	--------------------	----------------	--------------------------------------	--

Bestand					
Nr. im Plan	Grundstück-Nr.	Eigentümer		Rechtl. Absicherung / Dienstbarkeiten	
06	680	Politische Gemeinde Berneck, Rathausplatz 1, 9442 Berneck		Eigentum der politischen Gemeinde Berneck	
Oberfläche	Kies	Parkplätze / Markierung	6 Nicht markiert 6 Total PP PP mit Bundsteinen gekennzeichnet	Bewirtschaftungsform	Keine Bewirtschaftung
Nutzergruppe	Besucher*innen / Kund*innen Einkauf / Dienstleistungen Vereine Naherholung / Freizeit Anwohnende Beschäftigte Kunden Volg	Nutzungsbeschränkung	Keine	Tarife	gratis



Lösungsansätze	
Bewirtschaftung	<ul style="list-style-type: none"> - Monetäre Bewirtschaftung anstreben; koordinierte Tarifstruktur mit evtl. Gratis-Zeitfenster - Keine Massnahmen geplant - Zeitliche Bewirtschaftung anstreben; Zeitfenster individuell festlegen - Nachtparkverbot signalisieren (24⁰⁰ – 06⁰⁰ Uhr) - Parkverbot signalisieren, evtl. mit «ausgenommen»

Massnahmen	
Bewirtschaftung / Tarifstruktur	<ul style="list-style-type: none"> - Monetäre Bewirtschaftung mit Gratis-Zeitfenster / ohne Gratis-Zeitfenster - Monetäre Bewirtschaftung: Kontrolle über Autonummer / Parkfeldnummer / evtl. Ticket - Bezahlung mit Bargeld / App / evtl. Bankkarte - Tarife abgestimmt mit anderen, grösseren Parkierungsanlagen - Tarife angepasst an Lage des Parkplatzes - Keine Massnahmen notwendig - Monetäre Bewirtschaftung: Kontrolle über kontrollierte Zu- / Wegfahrt oder durch Personalkontrolle; - Bezahlung mit Bargeld / App / evtl. Bankkarte - Benutzerprivilegierung durch Reservation Parkfelder - Abgabe von Parkkarten (Dauerparkieren) möglich (Nachtparkieren, Anwohner*innen, Beschäftigte etc.)
Markierung / Signalisation	<ul style="list-style-type: none"> - Keine Markierung notwendig (Parkfelder baulich angedeutet) - Signal Parkieren gegen Gebühr (4.20) - Markierung von Parkfeldern / evtl. Parkfeldnummern - Evtl. fix freizuhalten oder reservierte Parkplatzfelder markieren (blau/weiss/gelb), nicht zwingend jeder einzelne Parkplatz notwendig - Zu-/Wegfahrt markieren - Signalisation max. Parkdauer 2 / 4 / 72 Stunden - Parkverbot signalisieren (24⁰⁰ – 06⁰⁰ Uhr), «ausgenommen» - Bestehende Reservierungstafeln entfernen
Baulich	<ul style="list-style-type: none"> - Zentrale Parkuhr(en) mit Zahlungsmöglichkeit aufstellen Bargeld / App / evtl. Bankkarte - Keine baulichen Massnahmen notwendig - Zu-/Wegfahrt baulich klar definieren - Installation Schrankenanlage (mit Ticketautomat und zentralen Kassen)

Verfahren	-	Tarifstruktur
		Tarif Zentrum Keine Bewirtschaftung Max. Parkdauer xx Stunden Tarif ausserhalb Zentrum Parkkarte 14 / 18 / 24 Stunden Tag / Monat / Jahr Nachtparkverbot

Beteiligte Stellen / Federführung (rot)	Zeithorizont	Priorität (Wichtigkeit)
<input checked="" type="checkbox"/> Politische Gemeinde Berneck	<input checked="" type="checkbox"/> kurzfristig (2027-2028)	<input checked="" type="checkbox"/> 1. Priorität
<input type="checkbox"/> Kanton (bei Kantonsstrasse)	<input type="checkbox"/> mittelfristig (2029-2030)	<input type="checkbox"/> 2. Priorität
<input type="checkbox"/> Private Grundeigentümer	<input type="checkbox"/> langfristig (nach 2030)	<input type="checkbox"/> 3. Priorität

OBJEKTBLATT

Berneck 07a

Adresse	Kirchgass	Bezeichnung	Lindenhausparkplatz	Eigentumsverhältnis / Widmung	Öffentliche Park- und Aufenthaltsfläche (Verwaltungsvermögen)
----------------	-----------	--------------------	---------------------	--------------------------------------	---

Bestand					
Nr. im Plan	Grundstück-Nr.	Eigentümer		Rechtl. Absicherung / Dienstbarkeiten	
07a	637	Politische Gemeinde Berneck, Rathausplatz 1, 9442 Berneck		Eigentum der politischen Gemeinde Berneck	
Oberfläche	Kies / Asphalt / Verbundsteine	Parkplätze / Markierung	46 Nicht markiert 46 Total PP PP mit Bundsteinen gekennzeichnet	Bewirtschaftungsform	Keine Bewirtschaftung
Nutzergruppe	Anwohnende Beschäftigte Besucher*innen / Kund*innen Einkauf / Dienstleistungen Vereine Naherholung / Freizeit Kunden Volg	Nutzungsbeschränkung	Keine	Tarife	gratis



Lösungsansätze	
Bewirtschaftung	<ul style="list-style-type: none"> - Monetäre Bewirtschaftung anstreben; koordinierte Tarifstruktur mit evtl. Gratis-Zeitfenster - Keine Massnahmen geplant - Zeitliche Bewirtschaftung anstreben; Zeitfenster individuell festlegen - Nachtparkverbot signalisieren (24⁰⁰ – 06⁰⁰ Uhr) - Parkverbot signalisieren, evtl. mit «ausgenommen»

Massnahmen	
Bewirtschaftung / Tarifstruktur	<ul style="list-style-type: none"> - Monetäre Bewirtschaftung mit Gratis-Zeitfenster / ohne Gratis-Zeitfenster - Monetäre Bewirtschaftung: Kontrolle über Autonummer / Parkfeldnummer / evtl. Ticket; Bezahlung mit Bargeld / App / evtl. Bankkarte - Tarife abgestimmt mit anderen, grösseren Parkierungsanlagen - Tarife angepasst an Lage des Parkplatzes - Abgabe von Parkkarten (Dauerparkieren) möglich (Nachtparkieren, Anwohner*innen, Beschäftigte etc.) - Keine Massnahmen notwendig - Monetäre Bewirtschaftung: Kontrolle über kontrollierte Zu- / Wegfahrt oder durch Personalkontrolle; Bezahlung mit Bargeld / App / evtl. Bankkarte - Benutzerprivilegierung durch Reservation Parkfelder
Markierung / Signalisation	<ul style="list-style-type: none"> - Keine Markierung notwendig (Parkfelder baulich angedeutet) - Signal Parkieren gegen Gebühr (4.20) - Markierung von Parkfeldern / evtl. Parkfeldnummern - Evtl. fix freizuhalten oder reservierte Parkplatzfelder markieren (blau/weiss/gelb), nicht zwingend jeder einzelne Parkplatz notwendig - Zu-/Wegfahrt markieren - Signalisation max. Parkdauer 2 / 4 / 72 Stunden - Parkverbot signalisieren (24⁰⁰ – 06⁰⁰ Uhr), «ausgenommen» - Bestehende Reservierungstafeln entfernen
Baulich	<ul style="list-style-type: none"> - Zentrale Parkuhr(en) mit Zahlungsmöglichkeit aufstellen Bargeld / App / evtl. Bankkarte - Keine baulichen Massnahmen notwendig - Zu-/Wegfahrt baulich klar definieren - Installation Schrankenanlage (mit Ticketautomat und zentralen Kassen)

Verfahren	-	Tarifstruktur
		Tarif Zentrum Parkkarte 14 / 24 Stunden Monat / Jahr Keine Bewirtschaftung Max. Parkdauer xx Stunden Tarif ausserhalb Zentrum Nachtparkverbot

Beteiligte Stellen / Federführung (rot)	Zeithorizont	Priorität (Wichtigkeit)
<input checked="" type="checkbox"/> Politische Gemeinde Berneck	<input checked="" type="checkbox"/> kurzfristig (2027-2028)	<input checked="" type="checkbox"/> 1. Priorität
<input type="checkbox"/> Kanton (bei Kantonsstrasse)	<input type="checkbox"/> mittelfristig (2029-2030)	<input type="checkbox"/> 2. Priorität
<input type="checkbox"/> Private Grundeigentümer	<input type="checkbox"/> langfristig (nach 2030)	<input type="checkbox"/> 3. Priorität

OBJEKTBLATT

Berneck 07b/c

Adresse	Kirchgass	Bezeichnung	Zentrum im Städtli / Schaffnerhaus	Eigentumsverhältnis / Widmung	Öffentliche Parkflächen (Verwaltungsvermögen)
----------------	-----------	--------------------	------------------------------------	--------------------------------------	---

Bestand					
Nr. im Plan	Grundstück-Nr.	Eigentümer		Rechtl. Absicherung / Dienstbarkeiten	
07b / 07c	513	Politische Gemeinde Berneck, Rathausplatz 1, 9442 Berneck		Eigentum der politischen Gemeinde Berneck	
Oberfläche	Asphalt / Verbundsteine	Parkplätze / Markierung	11 Nicht markiert 11 Total PP	Bewirtschaftungsform	Keine Bewirtschaftung
Nutzergruppe	Beschäftigte Besucher*innen / Kund*innen Anwohnende Einkauf / Dienstleistungen Kunden Voig Vereine Näherholung / Freizeit	Nutzungsbeschränkung	Parkplätze gekennzeichnet mit «P Altersheim» (7b) und «Besucher*innen Schaffnerhaus» (7c)	Tarife	gratis



Lösungsansätze	
Bewirtschaftung	<ul style="list-style-type: none"> - Monetäre Bewirtschaftung anstreben; koordinierte Tarifstruktur mit evtl. Gratis-Zeitfenster - Keine Massnahmen geplant - Zeitliche Bewirtschaftung anstreben; Zeitfenster individuell festlegen - Nachtparkverbot signalisieren (24⁰⁰ – 06⁰⁰ Uhr) - Parkverbot signalisieren, evtl. mit «ausgenommen»

Massnahmen	
Bewirtschaftung / Tarifstruktur	<ul style="list-style-type: none"> - Monetäre Bewirtschaftung mit Gratis-Zeitfenster / ohne Gratis-Zeitfenster - Monetäre Bewirtschaftung: Kontrolle über Autonummer / Parkfeldnummer / evtl. Ticket; Bezahlung mit Bargeld / App / evtl. Bankkarte - Tarife abgestimmt mit anderen, grösseren Parkierungsanlagen - Tarife angepasst an Lage des Parkplatzes - Keine Massnahmen notwendig - Monetäre Bewirtschaftung: Kontrolle über kontrollierte Zu- / Wegfahrt oder durch Personalkontrolle; Bezahlung mit Bargeld / App / evtl. Bankkarte - Benutzerprivilegierung durch Reservation Parkfelder; - Abgabe von Parkkarten (Dauerparkieren) möglich (Nachtparkieren, Anwohner*innen, Beschäftigte etc.)
Markierung / Signalisation	<ul style="list-style-type: none"> - Keine Markierung notwendig (Parkfelder baulich angedeutet) - Signal Parkieren gegen Gebühr (4.20) - Bestehende Reservierungstafeln entfernen - Markierung von Parkfeldern / evtl. Parkfeldnummern - Evtl. fix freizuhalten oder reservierte Parkplatzfelder markieren (blau/weiss/gelb), nicht zwingend jeder einzelne Parkplatz notwendig - Zu-/Wegfahrt markieren - Signalisation max. Parkdauer 2 / 4 / 72 Stunden - Parkverbot signalisieren (24⁰⁰ – 06⁰⁰ Uhr), «ausgenommen»
Baulich	<ul style="list-style-type: none"> - Zentrale Parkuhr(en) mit Zahlungsmöglichkeit aufstellen Bargeld / App / evtl. Bankkarte - Keine baulichen Massnahmen notwendig - Zu-/Wegfahrt baulich klar definieren - Installation Schrankenanlage (mit Ticketautomat und zentralen Kassen)

Verfahren	-	Tarifstruktur
		Tarif Zentrum Keine Bewirtschaftung Max. Parkdauer xx Stunden Tarif ausserhalb Zentrum Parkkarte 14 / 18 / 24 Stunden Tag / Monat / Jahr Nachtparkverbot

Beteiligte Stellen / Federführung (rot)	Zeithorizont	Priorität (Wichtigkeit)
<input checked="" type="checkbox"/> Politische Gemeinde Berneck	<input checked="" type="checkbox"/> kurzfristig (2027-2028)	<input checked="" type="checkbox"/> 1. Priorität
<input type="checkbox"/> Kanton (bei Kantonsstrasse)	<input type="checkbox"/> mittelfristig (2029-2030)	<input type="checkbox"/> 2. Priorität
<input type="checkbox"/> Private Grundeigentümer	<input type="checkbox"/> langfristig (nach 2030)	<input type="checkbox"/> 3. Priorität

OBJEKTBLATT

Berneck 08

Adresse	Grünaustrasse	Bezeichnung	Volg	Eigentumsverhältnis / Widmung	Privat vermietete Parkplätze (Finanzvermögen)
----------------	---------------	--------------------	------	--------------------------------------	---

Bestand					
Nr. im Plan	Grundstück-Nr.	Eigentümer		Rechtl. Absicherung / Dienstbarkeiten	
08	774	Politische Gemeinde Berneck, Rathausplatz 1, 9442 Berneck		Eigentum der politischen Gemeinde Berneck	
Oberfläche	Asphalt	Parkplätze / Markierung	7 gelb 7 Total PP	Bewirtschaftungsform	Zeitlich (max. 30 Min.)
Nutzergruppe	Anwohnende Einkauf / Dienstleistungen Kunden Volg Beschäftigte Besucher*innen / Kund*innen Vereine Näherholung / Freizeit	Nutzungsbeschränkung	Nur für Volg-Kunden, max. 30 Min. / 1 PP «Mieter»	Tarife	gratis



Lösungsansätze	
Bewirtschaftung	<ul style="list-style-type: none"> - Keine Massnahmen geplant - Zeitliche Bewirtschaftung anstreben; Zeitfenster individuell festlegen - Monetäre Bewirtschaftung anstreben; koordinierte Tarifstruktur mit evtl. Gratis-Zeitfenster - Nachtparkverbot signalisieren (24⁰⁰ – 06⁰⁰ Uhr) - Parkverbot signalisieren, evtl. mit «ausgenommen»

Massnahmen	
Bewirtschaftung / Tarifstruktur	<ul style="list-style-type: none"> - Keine Massnahmen notwendig (bereits zeitlich bewirtschaftet bzw. privat vermietet) - Monetäre Bewirtschaftung mit Gratis-Zeitfenster / ohne Gratis-Zeitfenster - Monetäre Bewirtschaftung: Kontrolle über Autonummer / Parkfeldnummer /evtl. Ticket Bezahlung mit Bargeld / App / evtl. Bankkarte - Monetäre Bewirtschaftung: Kontrolle über kontrollierte Zu- / Wegfahrt oder durch Personalkontrolle; Bezahlung mit Bargeld / App / evtl. Bankkarte - Tarife abgestimmt mit anderen, grösseren Parkierungsanlagen - Tarife angepasst an Lage des Parkplatzes - Benutzerprivilegierung durch Reservation Parkfelder - Abgabe von Parkkarten (Dauerparkieren) möglich (Nachtparkieren, Anwohner*innen, Beschäftigte etc.)
Markierung / Signalisation	<ul style="list-style-type: none"> - Keine Markierung notwendig (bereits vorhanden) - Markierung von Parkfeldern / evtl. Parkfeldnummern - Evtl. fix freizuhaltende oder reservierte Parkplatzfelder markieren (blau/weiss/gelb), nicht zwingend jeder einzelne Parkplatz notwendig - Zu-/Wegfahrt markieren - Signalisation max. Parkdauer 2 / 4 / 72 Stunden - Parkverbot signalisieren (24⁰⁰ – 06⁰⁰ Uhr), «ausgenommen» - Signal Parkieren gegen Gebühr (4.20) - Bestehende Reservierungstafeln entfernen
Baulich	<ul style="list-style-type: none"> - Keine baulichen Massnahmen notwendig - Zentrale Parkuhr(en) mit Zahlungsmöglichkeit aufstellen Bargeld / App / evtl. Bankkarte - Zu-/Wegfahrt baulich klar definieren - Installation Schrankenanlage (mit Ticketautomat und zentralen Kassen)

Verfahren	-	Tarifstruktur
		Max. Parkdauer 30 Minuten Keine Bewirtschaftung Tarif Zentrum Tarif ausserhalb Zentrum Parkkarte 14 / 18 / 24 Stunden Tag / Monat / Jahr Nachtparkverbot

Beteiligte Stellen / Federführung (rot)	Zeithorizont	Priorität (Wichtigkeit)
<input checked="" type="checkbox"/> Politische Gemeinde Berneck	<input checked="" type="checkbox"/> kurzfristig (2027-2028)	<input checked="" type="checkbox"/> 1. Priorität
<input type="checkbox"/> Kanton (bei Kantonsstrasse)	<input type="checkbox"/> mittelfristig (2029-2030)	<input type="checkbox"/> 2. Priorität
<input type="checkbox"/> Private Grundeigentümer	<input type="checkbox"/> langfristig (nach 2030)	<input type="checkbox"/> 3. Priorität

OBJEKTBLATT

Berneck 11

Adresse	Stäpflistrasse	Bezeichnung	Schulhaus Stäpfli	Eigentumsverhältnis / Widmung	Öffentliche Parkflächen (Verwaltungsvermögen)
----------------	----------------	--------------------	-------------------	--------------------------------------	---

Bestand					
Nr. im Plan	Grundstück-Nr.	Eigentümer		Rechtl. Absicherung / Dienstbarkeiten	
11	294	Politische Gemeinde Berneck, Rathausplatz 1, 9442 Berneck		Eigentum der politischen Gemeinde Berneck	
Oberfläche	Verbundsteine	Parkplätze / Markierung	20 Nicht markiert 20 Total PP PP mit Bundsteinen gekennzeichnet	Bewirtschaftungsform	Keine Bewirtschaftung
Nutzergruppe	Beschäftigte Besucher*innen / Kund*innen Vereine Naherholung / Freizeit Anwohnende Einkauf / Dienstleistungen Kunden Volg	Nutzungsbeschränkung	Keine	Tarife	gratis



Lösungsansätze	
Bewirtschaftung	<ul style="list-style-type: none"> - Monetäre Bewirtschaftung anstreben; koordinierte Tarifstruktur mit evtl. Gratis-Zeitfenster - Nachtparkverbot signalisieren (24⁰⁰ – 06⁰⁰ Uhr) - Keine Massnahmen geplant - Zeitliche Bewirtschaftung anstreben; Zeitfenster individuell festlegen - Parkverbot signalisieren, evtl. mit «ausgenommen»

Massnahmen	
Bewirtschaftung / Tarifstruktur	<ul style="list-style-type: none"> - Monetäre Bewirtschaftung mit Gratis-Zeitfenster / ohne Gratis-Zeitfenster - Monetäre Bewirtschaftung: Kontrolle über Autonummer / Parkfeldnummer / evtl. Ticket; Bezahlung mit Bargeld / App / evtl. Bankkarte - Tarife abgestimmt mit anderen, grösseren Parkierungsanlagen - Tarife angepasst an Lage des Parkplatzes - Abgabe von Parkkarten (Dauerparkieren) möglich (Nachtparkieren, Anwohner*innen, Beschäftigte etc.), etc.) - Keine Massnahmen notwendig - Monetäre Bewirtschaftung: Kontrolle über kontrollierte Zu- / Wegfahrt oder durch Personalkontrolle; Bezahlung mit Bargeld / App / evtl. Bankkarte - Benutzerprivilegierung durch Reservation Parkfelder;
Markierung / Signalisation	<ul style="list-style-type: none"> - Keine Markierung notwendig (bereits vorhanden) - Parkverbot signalisieren (24⁰⁰ – 06⁰⁰ Uhr) «ausgenommen» - Signal Parkieren gegen Gebühr (4.20) - Markierung von Parkfeldern / evtl. Parkfeldnummern - Evtl. fix freizuhalten oder reservierte Parkplatzfelder markieren (blau/weiss/gelb), nicht zwingend jeder einzelne Parkplatz notwendig - Zu-/Wegfahrt markieren - Signalisation max. Parkdauer 2 / 4 / 72 Stunden - Bestehende Reservierungstafeln entfernen
Baulich	<ul style="list-style-type: none"> - Keine baulichen Massnahmen notwendig - Zentrale Parkuhr(en) mit Zahlungsmöglichkeit aufstellen Bargeld / App / evtl. Bankkarte - Zu-/Wegfahrt baulich klar definieren - Installation Schrankenanlage (mit Ticketautomat und zentralen Kassen)

Verfahren	-	Tarifstruktur
		Tarif Zentrum Parkkarte 18 Stunden Monat / Jahr Nachtparkverbot 24 ⁰⁰ - 06 ⁰⁰ Uhr Keine Bewirtschaftung Max. Parkdauer xx Stunden Tarif ausserhalb Zentrum

Beteiligte Stellen / Federführung (rot)	Zeithorizont	Priorität (Wichtigkeit)
<input checked="" type="checkbox"/> Politische Gemeinde Berneck	<input checked="" type="checkbox"/> kurzfristig (2027-2028)	<input checked="" type="checkbox"/> 1. Priorität
<input type="checkbox"/> Kanton (bei Kantonsstrasse)	<input type="checkbox"/> mittelfristig (2029-2030)	<input type="checkbox"/> 2. Priorität
<input type="checkbox"/> Private Grundeigentümer	<input type="checkbox"/> langfristig (nach 2030)	<input type="checkbox"/> 3. Priorität

OBJEKTBLATT

Berneck 12

Adresse	Wislistrasse	Bezeichnung	Quartierparkierung Wisli	Eigentumsverhältnis / Widmung	Öffentliche Strassenparzelle (Verwaltungsvermögen)
----------------	--------------	--------------------	--------------------------	--------------------------------------	--

Bestand					
Nr. im Plan	Grundstück-Nr.	Eigentümer		Rechtl. Absicherung / Dienstbarkeiten	
12	178	Politische Gemeinde Berneck, Rathausplatz 1, 9442 Berneck		Eigentum der politischen Gemeinde Berneck	
Oberfläche	Asphalt	Parkplätze / Markierung	9 weiss 9 Total PP	Bewirtschaftungsform	Keine Bewirtschaftung
Nutzergruppe	Anwohnende Beschäftigte Besucher*innen / Kund*innen Einkauf / Dienstleistungen Kunden Volg Vereine Näherholung / Freizeit	Nutzungsbeschränkung	Keine	Tarife	gratis



Lösungsansätze	
Bewirtschaftung	<ul style="list-style-type: none"> - Monetäre Bewirtschaftung anstreben; koordinierte Tarifstruktur mit evtl. Gratis-Zeitfenster - Keine Massnahmen geplant - Zeitliche Bewirtschaftung anstreben; Zeitfenster individuell festlegen - Nachtparkverbot signalisieren (24⁰⁰ – 06⁰⁰ Uhr) - Parkverbot signalisieren, evtl. mit «ausgenommen»

Massnahmen	
Bewirtschaftung / Tarifstruktur	<ul style="list-style-type: none"> - Abgabe von Parkkarten (Dauerparkieren) möglich (Nachtparkieren, Anwohner*innen, Beschäftigte etc.), etc.) - Keine Massnahmen notwendig - Monetäre Bewirtschaftung mit Gratis-Zeitfenster / ohne Gratis-Zeitfenster - Monetäre Bewirtschaftung: Kontrolle über Autonummer / Parkfeldnummer / evtl. Ticket; Bezahlung mit Bargeld / App / evtl. Bankkarte - Monetäre Bewirtschaftung: Kontrolle über kontrollierte Zu- / Wegfahrt oder durch Personalkontrolle; Bezahlung mit Bargeld / App / evtl. Bankkarte - Tarife abgestimmt mit anderen, grösseren Parkierungsanlagen - Tarife angepasst an Lage des Parkplatzes - Benutzerprivilegierung durch Reservation Parkfelder;
Markierung / Signalisation	<ul style="list-style-type: none"> - Keine Markierung notwendig (bereits vorhanden) - Parkverbot signalisieren (24⁰⁰ – 06⁰⁰ Uhr), «ausgenommen» - Markierung von Parkfeldern / evtl. Parkfeldnummern - Evtl. fix freizuhaltende oder reservierte Parkplatzfelder markieren (blau/weiss/gelb), nicht zwingend jeder einzelne Parkplatz notwendig - Zu-/Wegfahrt markieren - Signalisation max. Parkdauer 2 / 4 / 72 Stunden - Signal Parkieren gegen Gebühr (4.20) - Bestehende Reservierungstafeln entfernen
Baulich	<ul style="list-style-type: none"> - Keine baulichen Massnahmen notwendig - Zentrale Parkuhr(en) mit Zahlungsmöglichkeit aufstellen Bargeld / App / evtl. Bankkarte - Zu-/Wegfahrt baulich klar definieren - Installation Schrankenanlage (mit Ticketautomat und zentralen Kassen)

Verfahren	-	Tarifstruktur
		Parkkarte 14 / 24 Stunden Monat / Jahr Keine Bewirtschaftung Max. Parkdauer 2 / 4 72 Stunden Tarif Zentrum Tarif ausserhalb Zentrum Nachtparkverbot

Beteiligte Stellen / Federführung (rot)	Zeithorizont	Priorität (Wichtigkeit)
<input checked="" type="checkbox"/> Politische Gemeinde Berneck	<input checked="" type="checkbox"/> kurzfristig (2027-2028)	<input checked="" type="checkbox"/> 1. Priorität
<input type="checkbox"/> Kanton (bei Kantonsstrasse)	<input type="checkbox"/> mittelfristig (2029-2030)	<input type="checkbox"/> 2. Priorität
<input type="checkbox"/> Private Grundeigentümer	<input type="checkbox"/> langfristig (nach 2030)	<input type="checkbox"/> 3. Priorität

OBJEKTBLATT

Berneck 13

Adresse	Littenbachstrasse	Bezeichnung	Naherholungsgebiet	Eigentumsverhältnis / Widmung	Öffentliche Strassenparzelle (Verwaltungsvermögen)
----------------	-------------------	--------------------	--------------------	--------------------------------------	--

Bestand					
Nr. im Plan	Grundstück-Nr.	Eigentümer		Rechtl. Absicherung / Dienstbarkeiten	
13	111	Politische Gemeinde Berneck, Rathausplatz 1, 9442 Berneck		Eigentum der politischen Gemeinde Berneck	
Oberfläche	Asphalt	Parkplätze / Markierung	15 weiss 15 Total PP	Bewirtschaftungsform	Keine Bewirtschaftung
Nutzergruppe	Naherholung / Freizeit Anwohnende Beschäftigte Besucher*innen / Kund*innen Einkauf / Dienstleistungen Kunden Folg Vereine	Nutzungsbeschränkung	Keine	Tarife	gratis



Lösungsansätze	
Bewirtschaftung	<ul style="list-style-type: none"> - Monetäre Bewirtschaftung anstreben; koordinierte Tarifstruktur mit evtl. Gratis-Zeitfenster - Keine Massnahmen geplant - Zeitliche Bewirtschaftung anstreben; Zeitfenster individuell festlegen - Nachtparkverbot signalisieren (24⁰⁰ – 06⁰⁰ Uhr) - Parkverbot signalisieren, evtl. mit «ausgenommen»

Massnahmen	
Bewirtschaftung / Tarifstruktur	<ul style="list-style-type: none"> - Monetäre Bewirtschaftung mit Gratis-Zeitfenster / ohne Gratis-Zeitfenster - Monetäre Bewirtschaftung: Kontrolle über Autonummer Bezahlung mit Bargeld / App - Tarife abgestimmt mit anderen, grösseren Parkierungsanlagen - Tarife angepasst an Lage des Parkplatzes - Keine Massnahmen notwendig - Monetäre Bewirtschaftung: Kontrolle über kontrollierte Zu- / Wegfahrt oder durch Personalkontrolle; Bezahlung mit Bargeld / App / evtl. Bankkarte - Benutzerprivilegierung durch Reservation Parkfelder; - Abgabe von Parkkarten (Dauerparkieren) möglich (Nachtparkieren, Anwohner*innen, Beschäftigte etc.)
Markierung / Signalisation	<ul style="list-style-type: none"> - Keine Markierung notwendig (bereits vorhanden) - Signal Parkieren gegen Gebühr (4.20) - Markierung von Parkfeldern / evtl. Parkfeldnummern - Evtl. fix freizuhaltende oder reservierte Parkplatzfelder markieren (blau/weiss/gelb), nicht zwingend jeder einzelne Parkplatz notwendig - Zu-/Wegfahrt markieren - Signalisation max. Parkdauer 2 / 4 / 72 Stunden - Parkverbot signalisieren (24⁰⁰ – 06⁰⁰ Uhr), «ausgenommen» - Bestehende Reservierungstafeln entfernen
Baulich	<ul style="list-style-type: none"> - Zentrale Parkuhr(en) mit Zahlungsmöglichkeit aufstellen Bargeld / App / evtl. Bankkarte - Keine baulichen Massnahmen notwendig - Zu-/Wegfahrt baulich klar definieren - Installation Schrankenanlage (mit Ticketautomat und zentralen Kassen)

Verfahren	-	Tarifstruktur
		Tarif ausserhalb Zentrum Keine Bewirtschaftung Max. Parkdauer xx Stunden Tarif Zentrum Parkkarte 14 / 18 / 24 Stunden Tag / Monat / Jahr Nachtparkverbot

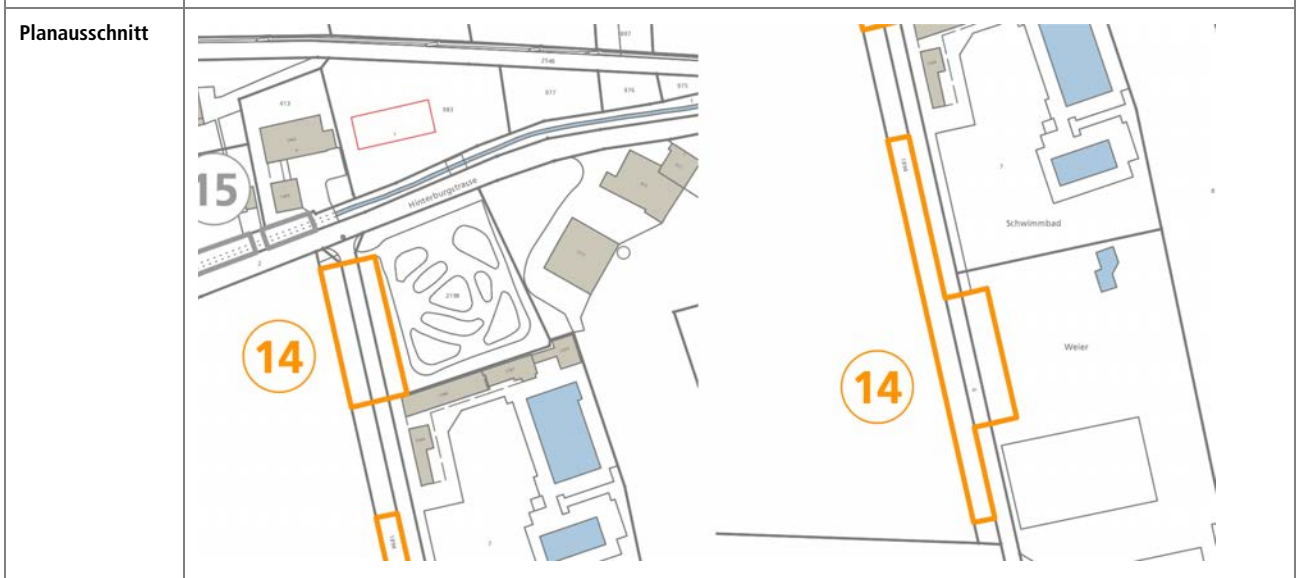
Beteiligte Stellen / Federführung (rot)	Zeithorizont	Priorität (Wichtigkeit)
<input checked="" type="checkbox"/> Politische Gemeinde Berneck	<input checked="" type="checkbox"/> kurzfristig (2027-2028)	<input checked="" type="checkbox"/> 1. Priorität
<input type="checkbox"/> Kanton (bei Kantonsstrasse)	<input type="checkbox"/> mittelfristig (2029-2030)	<input type="checkbox"/> 2. Priorität
<input type="checkbox"/> Private Grundeigentümer	<input type="checkbox"/> langfristig (nach 2030)	<input type="checkbox"/> 3. Priorität

OBJEKTBLATT

Berneck 14

Adresse	Schwimmbad Weier	Bezeichnung	Schwimmbad Weier/ Pumptrack	Eigentumsverhältnis / Widmung	Öffentliche Parkflächen Verwaltungsvermögen (1894 / 7 / 11), Finanzverm. (2198)
----------------	------------------	--------------------	--------------------------------	--------------------------------------	--

Bestand					
Nr. im Plan	Grundstück-Nr.	Eigentümer		Rechtl. Absicherung / Dienstbarkeiten	
14	1894 / 2198 / 7 / 11	Politische Gemeinde Berneck, Rathausplatz 1, 9442 Berneck		Eigentum der politischen Gemeinde Berneck	
Oberfläche	Asphalt / Kies	Parkplätze / Markierung	100 Nicht markiert 100 Total PP	Bewirtschaftungsform	Keine Bewirtschaftung
Nutzergruppe	Vereine Naherholung / Freizeit Besucher*innen / Kund*innen Anwohnende Beschäftigte Einkauf / Dienstleistungen Kunden Volg	Nutzungsbeschränkung	Keine	Tarife	gratis



Lösungsansätze	
Bewirtschaftung	<ul style="list-style-type: none"> - Monetäre Bewirtschaftung anstreben; koordinierte Tarifstruktur mit evtl. Gratis-Zeitfenster - Keine Massnahmen geplant - Zeitliche Bewirtschaftung anstreben; Zeitfenster individuell festlegen - Nachtparkverbot signalisieren (24⁰⁰ – 06⁰⁰ Uhr) - Parkverbot signalisieren, evtl. mit «ausgenommen»

Massnahmen	
Bewirtschaftung / Tarifstruktur	<ul style="list-style-type: none"> - Monetäre Bewirtschaftung mit Gratis-Zeitfenster / ohne Gratis-Zeitfenster - Monetäre Bewirtschaftung: Kontrolle über Autonummer / Parkfeldnummer / evtl. Ticket; Bezahlung mit Bargeld / App / evtl. Bankkarte - Tarife abgestimmt mit anderen, grösseren Parkierungsanlagen - Tarife angepasst an Lage des Parkplatzes - Benutzerprivilegierung durch Reservation Parkfelder (GS 2198); - Abgabe von Parkkarten (Dauerparkieren) möglich (Nachtparkieren, Anwohner*innen, Beschäftigte etc.) - Keine Massnahmen notwendig - Monetäre Bewirtschaftung: Kontrolle über kontrollierte Zu- / Wegfahrt oder durch Personalkontrolle; Bezahlung mit Bargeld / App / evtl. Bankkarte
Markierung / Signalisation	<ul style="list-style-type: none"> - Keine Markierung notwendig (bereits vorhanden) - Parkverbot signalisieren (24⁰⁰ – 06⁰⁰ Uhr) «ausgenommen» - Signal Parkieren gegen Gebühr (4.20) - Markierung von Parkfeldern / evtl. Parkfeldnummern - Evtl. fix freizuhalten oder reservierte Parkplatzfelder markieren (blau/weiss/gelb), nicht zwingend jeder einzelne Parkplatz notwendig - Zu-/Wegfahrt markieren - Signalisation max. Parkdauer 2 / 4 / 72 Stunden - Bestehende Reservierungstafeln entfernen
Baulich	<ul style="list-style-type: none"> - Zentrale Parkuhr(en) mit Zahlungsmöglichkeit aufstellen Bargeld / App / evtl. Bankkarte - Keine baulichen Massnahmen notwendig - Zu-/Wegfahrt baulich klar definieren - Installation Schrankenanlage (mit Ticketautomat und zentralen Kassen)

Verfahren	-	Tarifstruktur
		Tarif ausserhalb Zentrum Nachtparkverbot 24 ⁰⁰ – 06 ⁰⁰ Uhr Parkkarte 18 Stunden Monat / Jahr Keine Bewirtschaftung Max. Parkdauer xx Stunden Tarif Zentrum

Beteiligte Stellen / Federführung (rot)	Zeithorizont	Priorität (Wichtigkeit)
<input checked="" type="checkbox"/> Politische Gemeinde Berneck	<input checked="" type="checkbox"/> kurzfristig (2027-2028)	<input checked="" type="checkbox"/> 1. Priorität
<input type="checkbox"/> Kanton (bei Kantonsstrasse)	<input type="checkbox"/> mittelfristig (2029-2030)	<input type="checkbox"/> 2. Priorität
<input type="checkbox"/> Private Grundeigentümer	<input type="checkbox"/> langfristig (nach 2030)	<input type="checkbox"/> 3. Priorität

OBJEKTBLATT

Berneck 15

Adresse	Hinterburgstrasse	Bezeichnung	Littenbach-Aecheli Korrekutionsunternehm en	Eigentumsverhält- nis / Widmung	Öffentliche Parkflächen (Verwaltungsvermögen)
----------------	-------------------	--------------------	---	--	--

Bestand (15a)					
Nr. im Plan	Grundstück-Nr.	Eigentümer		Rechtl. Absicherung / Dienstbarkeiten	
15	1	Littenbach-Aecheli- Korrekutionsunternehmen Au-Berneck, Nefenstr. 14, 9435 Heerbrugg 9442 Berneck		Eigentum Littenbach-Aecheli- Korrekutionsunternehmen	
Oberfläche	Asphalt	Parkplätze / Markierung	12 Nicht markiert 12 Total PP	Bewirtschaf- tungsform	Keine Bewirtschaftung
Nutzergruppe	Anwohnende Beschäftigte Besucher*innen / Kund*innen Naherholung / Freizeit Einkauf / Dienstleistungen Kunden Folg Vereine	Nutzungs- beschränkung	Keine	Tarife	gratis



Lösungsansätze	
Bewirtschaftung	<ul style="list-style-type: none"> - Monetäre Bewirtschaftung anstreben; koordinierte Tarifstruktur mit evtl. Gratis-Zeitfenster - Keine Massnahmen geplant - Zeitliche Bewirtschaftung anstreben; Zeitfenster individuell festlegen - Nachtparkverbot signalisieren (24⁰⁰ – 06⁰⁰ Uhr) - Parkverbot signalisieren, evtl. mit «ausgenommen»

Massnahmen (15b)	
Bewirtschaftung / Tarifstruktur	<ul style="list-style-type: none"> - Monetäre Bewirtschaftung mit Gratis-Zeitfenster / ohne Gratis-Zeitfenster - Monetäre Bewirtschaftung: Kontrolle über Autonummer / Parkfeldnummer / evtl. Ticket; Bezahlung mit Bargeld / App / evtl. Bankkarte - Tarife abgestimmt mit anderen, grösseren Parkierungsanlagen - Tarife angepasst an Lage des Parkplatzes - Benutzerprivilegierung durch Reservation Parkfelder; - Abgabe von Parkkarten (Dauerparkieren) möglich (Nachtparkieren, Anwohner*innen, Beschäftigte etc.) - Keine Massnahmen notwendig - Monetäre Bewirtschaftung: Kontrolle über kontrollierte Zu- / Wegfahrt oder durch Personalkontrolle; Bezahlung mit Bargeld / App / evtl. Bankkarte
Markierung / Signalisation	<ul style="list-style-type: none"> - Keine Markierung notwendig (bereits vorhanden) - Parkverbot signalisieren (24⁰⁰ – 06⁰⁰ Uhr) «ausgenommen» - Signal Parkieren gegen Gebühr (4.20) - Markierung von Parkfeldern / evtl. Parkfeldnummern - Evtl. fix freizuhalten oder reservierte Parkplatzfelder markieren (blau/weiss/gelb), nicht zwingend jeder einzelne Parkplatz notwendig - Zu-/Wegfahrt markieren - Signalisation max. Parkdauer 2 / 4 / 72 Stunden - Bestehende Reservierungstafeln entfernen
Baulich	<ul style="list-style-type: none"> - Zentrale Parkuhr(en) mit Zahlungsmöglichkeit aufstellen Bargeld / App / evtl. Bankkarte - Keine baulichen Massnahmen notwendig - Zu-/Wegfahrt baulich klar definieren - Installation Schrankenanlage (mit Ticketautomat und zentralen Kassen)

Verfahren	-	Tarifstruktur
		Tarif ausserhalb Zentrum Nachtparkverbot 24 ⁰⁰ – 06 ⁰⁰ Uhr Parkkarte 18 Stunden Monat / Jahr Keine Bewirtschaftung Max. Parkdauer xx Stunden Tarif Zentrum

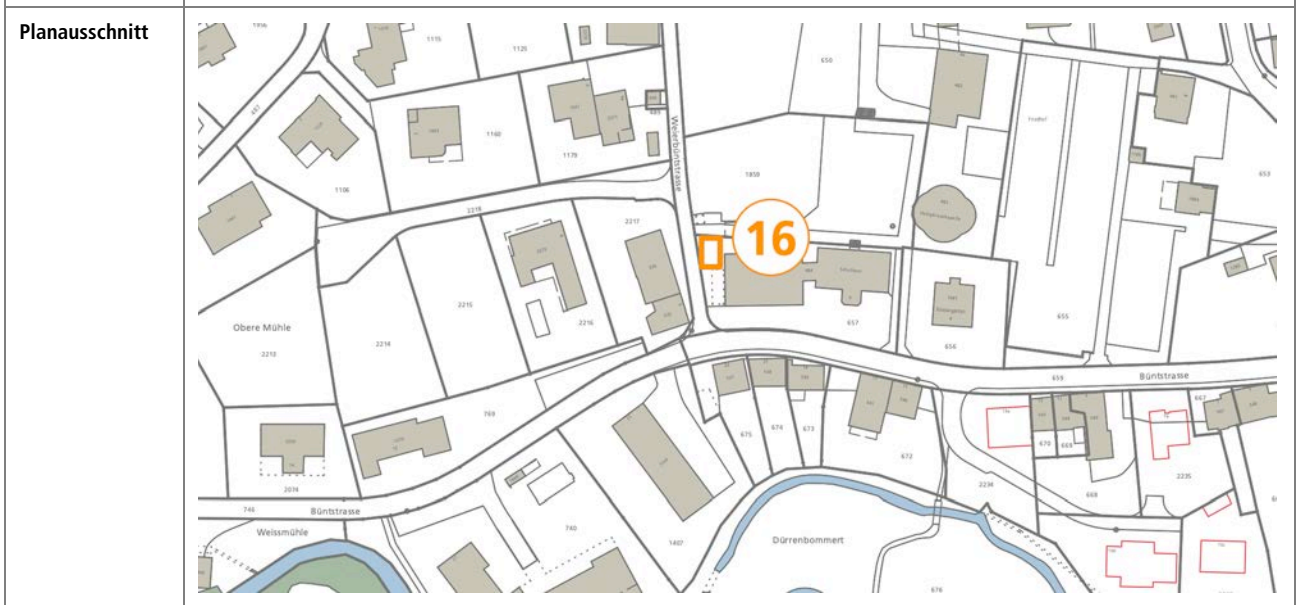
Beteiligte Stellen / Federführung (rot)	Zeithorizont	Priorität (Wichtigkeit)
<input checked="" type="checkbox"/> Politische Gemeinde Berneck	<input checked="" type="checkbox"/> kurzfristig (2027-2028)	<input checked="" type="checkbox"/> 1. Priorität
<input type="checkbox"/> Kanton (bei Kantonsstrasse)	<input type="checkbox"/> mittelfristig (2029-2030)	<input type="checkbox"/> 2. Priorität
<input type="checkbox"/> Private Grundeigentümer	<input type="checkbox"/> langfristig (nach 2030)	<input type="checkbox"/> 3. Priorität

OBJEKTBLATT

Berneck 16

Adresse	Weierbüntstrasse	Bezeichnung	Schulhaus Bünt	Eigentumsverhältnis / Widmung	Öffentliche Parkflächen (Verwaltungsvermögen)
----------------	------------------	--------------------	----------------	--------------------------------------	---

Bestand					
Nr. im Plan	Grundstück-Nr.	Eigentümer		Rechtl. Absicherung / Dienstbarkeiten	
16	657	Politische Gemeinde Berneck, Rathausplatz 1, 9442 Berneck		Eigentum der politischen Gemeinde Berneck	
Oberfläche	Asphalt / Verbundsteine	Parkplätze / Markierung	3 Nicht markiert 3 Total PP PP mit Bundsteinen gekennzeichnet	Bewirtschaftungsform	Keine Bewirtschaftung
Nutzergruppe	Beschäftigte Besucher*innen / Kund*innen Anwohnende Einkauf / Dienstleistungen Kunden Voig Vereine Näherholung / Freizeit	Nutzungsbeschränkung	Parkplätze teilweise gekennzeichnet «reserviert»	Tarife	gratis



Lösungsansätze	
Bewirtschaftung	<ul style="list-style-type: none"> - Monetäre Bewirtschaftung anstreben; koordinierte Tarifstruktur mit evtl. Gratis-Zeitfenster - Nachtparkverbot signalisieren (24⁰⁰ – 06⁰⁰ Uhr) - Keine Massnahmen geplant - Zeitliche Bewirtschaftung anstreben; Zeitfenster individuell festlegen - Parkverbot signalisieren, evtl. mit «ausgenommen»

Massnahmen	
Bewirtschaftung / Tarifstruktur	<ul style="list-style-type: none"> - Monetäre Bewirtschaftung mit Gratis-Zeitfenster / ohne Gratis-Zeitfenster - Monetäre Bewirtschaftung: Kontrolle über Autonummer / Parkfeldnummer / evtl. Ticket; Bezahlung mit Bargeld / App / evtl. Bankkarte - Abgabe von Parkkarten (Dauerparkieren) möglich (Nachtparkieren, Anwohner*innen, Beschäftigte etc.) - Keine Massnahmen notwendig - Monetäre Bewirtschaftung: Kontrolle über kontrollierte Zu- / Wegfahrt oder durch Personalkontrolle; Bezahlung mit Bargeld / App / evtl. Bankkarte - Tarife abgestimmt mit anderen, grösseren Parkierungsanlagen - Tarife angepasst an Lage des Parkplatzes - Benutzerprivilegierung durch Reservation Parkfelder;
Markierung / Signalisation	<ul style="list-style-type: none"> - Keine Markierung notwendig (bereits vorhanden) - Parkverbot signalisieren (24⁰⁰ – 06⁰⁰ Uhr) «ausgenommen» - Signal Parkieren gegen Gebühr (4.20) - Bestehende Reservierungstafeln entfernen - Markierung von Parkfeldern / evtl. Parkfeldnummern - Evtl. fix freizuhalten oder reservierte Parkplatzfelder markieren (blau/weiss/gelb), nicht zwingend jeder einzelne Parkplatz notwendig - Zu-/Wegfahrt markieren - Signalisation max. Parkdauer 2 / 4 / 72 Stunden
Baulich	<ul style="list-style-type: none"> - Keine baulichen Massnahmen notwendig - Zentrale Parkuhr mit Zahlungsmöglichkeit aufstellen Bargeld / App / evtl. Bankkarte - Zu-/Wegfahrt baulich klar definieren - Installation Schrankenanlage (mit Ticketautomat und zentralen Kassen)

Verfahren	-	Tarifstruktur
		Tarif Zentrum Parkkarte 18 Stunden Monat / Jahr Nachtparkverbot 24 ⁰⁰ - 06 ⁰⁰ Uhr Keine Bewirtschaftung Max. Parkdauer xx Stunden Tarif ausserhalb Zentrum

Beteiligte Stellen / Federführung (rot)	Zeithorizont	Priorität (Wichtigkeit)
<input checked="" type="checkbox"/> Politische Gemeinde Berneck	<input checked="" type="checkbox"/> kurzfristig (2027-2028)	<input checked="" type="checkbox"/> 1. Priorität
<input type="checkbox"/> Kanton (bei Kantonsstrasse)	<input type="checkbox"/> mittelfristig (2029-2030)	<input type="checkbox"/> 2. Priorität
<input type="checkbox"/> Private Grundeigentümer	<input type="checkbox"/> langfristig (nach 2030)	<input type="checkbox"/> 3. Priorität

OBJEKTBLATT

Berneck 17

Adresse	Kropfackerstrasse	Bezeichnung	Kindergarten Wisli	Eigentumsverhältnis / Widmung	Öffentliche Parkflächen (Verwaltungsvermögen)
----------------	-------------------	--------------------	--------------------	--------------------------------------	---

Bestand					
Nr. im Plan	Grundstück-Nr.	Eigentümer		Rechtl. Absicherung / Dienstbarkeiten	
17	933	Politische Gemeinde Berneck, Rathausplatz 1, 9442 Berneck		Eigentum der politischen Gemeinde Berneck	
Oberfläche	Verbundsteine	Parkplätze / Markierung	8 Nicht markiert 8 Total PP PP mit Bundsteinen gekennzeichnet	Bewirtschaftungsform	Keine Bewirtschaftung
Nutzergruppe	Beschäftigte Besucher*innen / Kund*innen Anwohnende Einkauf / Dienstleistungen Kunden Folg Vereine Näherholung / Freizeit	Nutzungsbeschränkung	Keine	Tarife	gratis



Lösungsansätze	
Bewirtschaftung	<ul style="list-style-type: none"> - Monetäre Bewirtschaftung anstreben; koordinierte Tarifstruktur mit evtl. Gratis-Zeitfenster - Nachtparkverbot signalisieren (24⁰⁰ – 06⁰⁰ Uhr) - Keine Massnahmen geplant - Zeitliche Bewirtschaftung anstreben; Zeitfenster individuell festlegen - Parkverbot signalisieren, evtl. mit «ausgenommen»

Massnahmen	
Bewirtschaftung / Tarifstruktur	<ul style="list-style-type: none"> - Monetäre Bewirtschaftung mit Gratis-Zeitfenster / ohne Gratis-Zeitfenster - Monetäre Bewirtschaftung: Kontrolle über Autonummer / Parkfeldnummer / evtl. Ticket; Bezahlung mit Bargeld / App / evtl. Bankkarte - Abgabe von Parkkarten (Dauerparkieren) möglich (Nachtparkieren, Anwohner*innen, Beschäftigte etc.) - Keine Massnahmen notwendig - Monetäre Bewirtschaftung: Kontrolle über kontrollierte Zu- / Wegfahrt oder durch Personalkontrolle; Bezahlung mit Bargeld / App / evtl. Bankkarte - Tarife abgestimmt mit anderen, grösseren Parkierungsanlagen - Tarife angepasst an Lage des Parkplatzes - Benutzerprivilegierung durch Reservation Parkfelder;
Markierung / Signalisation	<ul style="list-style-type: none"> - Keine Markierung notwendig (bereits vorhanden) - Parkverbot signalisieren (24⁰⁰ – 06⁰⁰ Uhr) «ausgenommen» - Signal Parkieren gegen Gebühr (4.20) - Markierung von Parkfeldern / evtl. Parkfeldnummern - Evtl. fix freizuhalten oder reservierte Parkplatzfelder markieren (blau/weiss/gelb), nicht zwingend jeder einzelne Parkplatz notwendig - Zu-/Wegfahrt markieren - Signalisation max. Parkdauer 2 / 4 / 72 Stunden - Bestehende Reservierungstafeln entfernen
Baulich	<ul style="list-style-type: none"> - Keine baulichen Massnahmen notwendig - Zentrale Parkuhr(en) mit Zahlungsmöglichkeit aufstellen Bargeld / App / evtl. Bankkarte - Zu-/Wegfahrt baulich klar definieren - Installation Schrankenanlage (mit Ticketautomat und zentralen Kassen)

Verfahren	-	Tarifstruktur
		Tarif Zentrum Parkkarte 18 Stunden Monat / Jahr Nachtparkverbot 24 ⁰⁰ - 06 ⁰⁰ Uhr Keine Bewirtschaftung Max. Parkdauer xx Stunden Tarif ausserhalb Zentrum

Beteiligte Stellen / Federführung (rot)	Zeithorizont	Priorität (Wichtigkeit)
<input checked="" type="checkbox"/> Politische Gemeinde Berneck	<input checked="" type="checkbox"/> kurzfristig (2027-2028)	<input checked="" type="checkbox"/> 1. Priorität
<input type="checkbox"/> Kanton (bei Kantonsstrasse)	<input type="checkbox"/> mittelfristig (2029-2030)	<input type="checkbox"/> 2. Priorität
<input type="checkbox"/> Private Grundeigentümer	<input type="checkbox"/> langfristig (nach 2030)	<input type="checkbox"/> 3. Priorität

OBJEKTBLATT

Berneck 18

Adresse	Schulstrasse	Bezeichnung	Kindergarten Schulstrasse	Eigentumsverhältnis / Widmung	Öffentliche Parkflächen (Verwaltungsvermögen)
----------------	--------------	--------------------	------------------------------	--------------------------------------	--

Bestand					
Nr. im Plan	Grundstück-Nr.	Eigentümer		Rechtl. Absicherung / Dienstbarkeiten	
18	631	Politische Gemeinde Berneck, Rathausplatz 1, 9442 Berneck		Eigentum der politischen Gemeinde Berneck	
Oberfläche	Asphalt	Parkplätze / Markierung	3 Nicht markiert 3 Total PP	Bewirtschaftungsform	Keine Bewirtschaftung
Nutzergruppe	Anwohnende Beschäftigte Besucher*innen / Kund*innen Einkauf / Dienstleistungen Kunden Voig Vereine Näherholung / Freizeit	Nutzungsbeschränkung	1 Parkplatz gekennzeichnet «privat»	Tarife	gratis



Lösungsansätze	
Bewirtschaftung	<ul style="list-style-type: none"> - Monetäre Bewirtschaftung anstreben; koordinierte Tarifstruktur mit evtl. Gratis-Zeitfenster - Nachtparkverbot signalisieren (24⁰⁰ – 06⁰⁰ Uhr) - Keine Massnahmen geplant - Zeitliche Bewirtschaftung anstreben; Zeitfenster individuell festlegen - Parkverbot signalisieren, evtl. mit «ausgenommen»

Massnahmen	
Bewirtschaftung / Tarifstruktur	<ul style="list-style-type: none"> - Monetäre Bewirtschaftung mit Gratis-Zeitfenster / ohne Gratis-Zeitfenster - Monetäre Bewirtschaftung: Kontrolle über Autonummer / Parkfeldnummer / evtl. Ticket; Bezahlung mit Bargeld / App / evtl. Bankkarte - Abgabe von Parkkarten (Dauerparkieren) möglich (Nachtparkieren, Anwohner*innen, Beschäftigte etc.) - Keine Massnahmen notwendig - Monetäre Bewirtschaftung: Kontrolle über kontrollierte Zu- / Wegfahrt oder durch Personalkontrolle; Bezahlung mit Bargeld / App / evtl. Bankkarte - Tarife abgestimmt mit anderen, grösseren Parkierungsanlagen - Tarife angepasst an Lage des Parkplatzes - Benutzerprivilegierung durch Reservation Parkfelder;
Markierung / Signalisation	<ul style="list-style-type: none"> - Keine Markierung notwendig (bereits vorhanden) - Parkverbot signalisieren (24⁰⁰ – 06⁰⁰ Uhr) «ausgenommen» - Signal Parkieren gegen Gebühr (4.20) - Bestehende Reservierungstafeln entfernen - Markierung von Parkfeldern / evtl. Parkfeldnummern - Evtl. fix freizuhalten oder reservierte Parkplatzfelder markieren (blau/weiss/gelb), nicht zwingend jeder einzelne Parkplatz notwendig - Zu-/Wegfahrt markieren - Signalisation max. Parkdauer 2 / 4 / 72 Stunden
Baulich	<ul style="list-style-type: none"> - Keine baulichen Massnahmen notwendig - Zentrale Parkuhr mit Zahlungsmöglichkeit aufstellen Bargeld / App / evtl. Bankkarte - Zu-/Wegfahrt baulich klar definieren - Installation Schrankenanlage (mit Ticketautomat und zentralen Kassen)

Verfahren	-	Tarifstruktur
		Tarif Zentrum Parkkarte 18 Stunden Monat / Jahr Nachtparkverbot 24 ⁰⁰ - 06 ⁰⁰ Uhr Keine Bewirtschaftung Max. Parkdauer xx Stunden Tarif ausserhalb Zentrum

Beteiligte Stellen / Federführung (rot)	Zeithorizont	Priorität (Wichtigkeit)
<input checked="" type="checkbox"/> Politische Gemeinde Berneck	<input checked="" type="checkbox"/> kurzfristig (2027-2028)	<input checked="" type="checkbox"/> 1. Priorität
<input type="checkbox"/> Kanton (bei Kantonsstrasse)	<input type="checkbox"/> mittelfristig (2029-2030)	<input type="checkbox"/> 2. Priorität
<input type="checkbox"/> Private Grundeigentümer	<input type="checkbox"/> langfristig (nach 2030)	<input type="checkbox"/> 3. Priorität