

Sondernutzungsplan Hasler - Areal

1:500

Besondere Bauweise

Mitwirkung

Vom Gemeinderat erlassen am:

Der Gemeindepräsident

Der Gemeinderatsschreiber

Öffentlich aufgelegt vom:











bis am:

Genehmigt vom Amt für Raumentwicklung und Geoinformation am:








Der Amtsleiter



Festlegungen

-  Umgrenzung Plangebiet
-  Grundfläche Hauptbaute A1 / A2
-  Grundfläche Hauptbaute B1 / B2
-  Grundfläche Hauptbaute C 1 / C2
-  Grundfläche Hauptbaute D
-  Baubereich Nebenbauten
-  Firstrichtung
-  Gaubenbereich
-  Erschliessungsbereich
-  Parkierung
-  Richtungspunkt Wegverbindung
-  Zu- und Wegfahrt Tiefgarage
-  Notzufahrt
-  Grünbereich
-  privater Aussenbereich
-  Dachbegrünung
-  Spielbereich
-  Spielplatz
-  Tiefgarage / unterirdische Baute und Anlage

Hinweise

-  Bauten
-  Verkehrsfläche
-  Bauten Rückbau
-  Hauszugang
-  Entsorgung
-  Sichtberme gemäss VSS SN 640 273a: Sichtweite für MIV 50m (50 km/h), Beobachtungsdistanz 3m
-  Sichtberme gemäss VSS SN 640 273a: Sichtweite für fäG und LV 15m, Beobachtungsdistanz 3m